

Ruta

Camino de la Ermita de Socueva por Coventosa

Arredondo



*Realizado por el Proyecto Ambiental LicAsón
perteneciente a la Mancomunidad de Municipios del Alto Asón*

Año 2015



Arredondo



500 habitantes



47,1 km2

Coventosa

Cuevas sopladoras

Cueva del Agua

Cubera



Sima del Cueto

Fresca

Cayuela

Sima de Tonio

Río Asón



Río Bustablado

Liebre Lechuza

Jabalí

Corzo

Trucha



Salmón

Buitre

Milano

Zorro

Puerto de Alisas
674 m

Mosquiteru
1206 m

Peña Lavalle
1035 m



RODEADO DE MONTES DE ROCA CALIZA

Encina

Castaño

Haya

Fresno



Roble

Porracolina
1414 m

Monte San Juan

"El Tejo de Alisas"

Camino de la Ermita de Socueva por Coventosa



Ficha técnica

Municipio: Arredondo

Inicio: Iglesia de San Pelayo de Arredondo

Tipo de itinerario: Circular

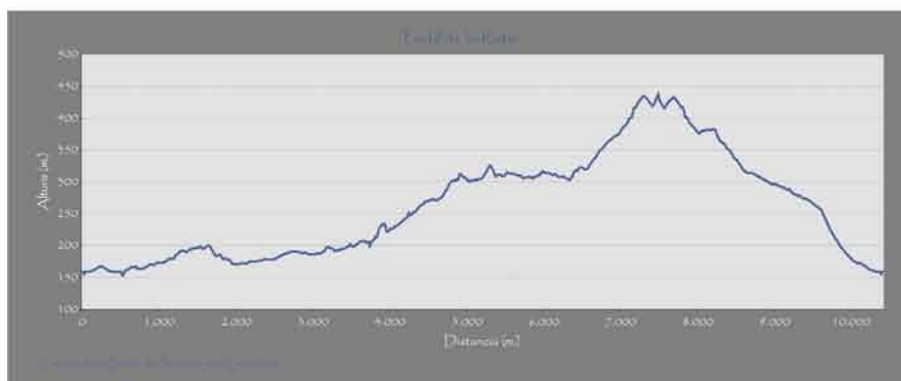
Distancia: 10,5 km

Duración: 3 h 30 min

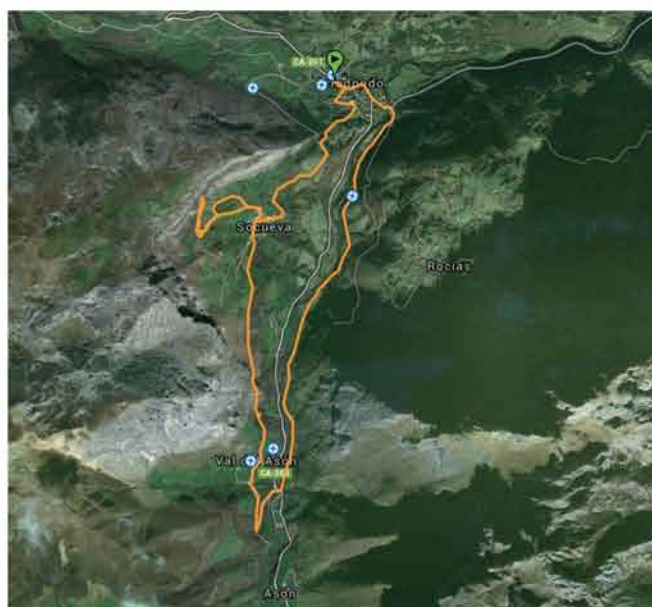
Desnivel acumulado: +375 m

Dificultad: Media

Perfil



Mapa del recorrido



Camino de la Ermita de Socueva por Coventosa



Itinerario

Partiendo de la Iglesia de San Pelayo de Arredondo la ruta atraviesa el núcleo urbano en dirección al Centro Ictiológico, dejándolo a mano izquierda. Una vez cruzado el puente sobre el Río Asón gira a la derecha en dirección al barrio de Rocías.

Poco después, girando de nuevo a la derecha, abandona la carretera de subida a Rocías y se introduce en la senda fluvial.

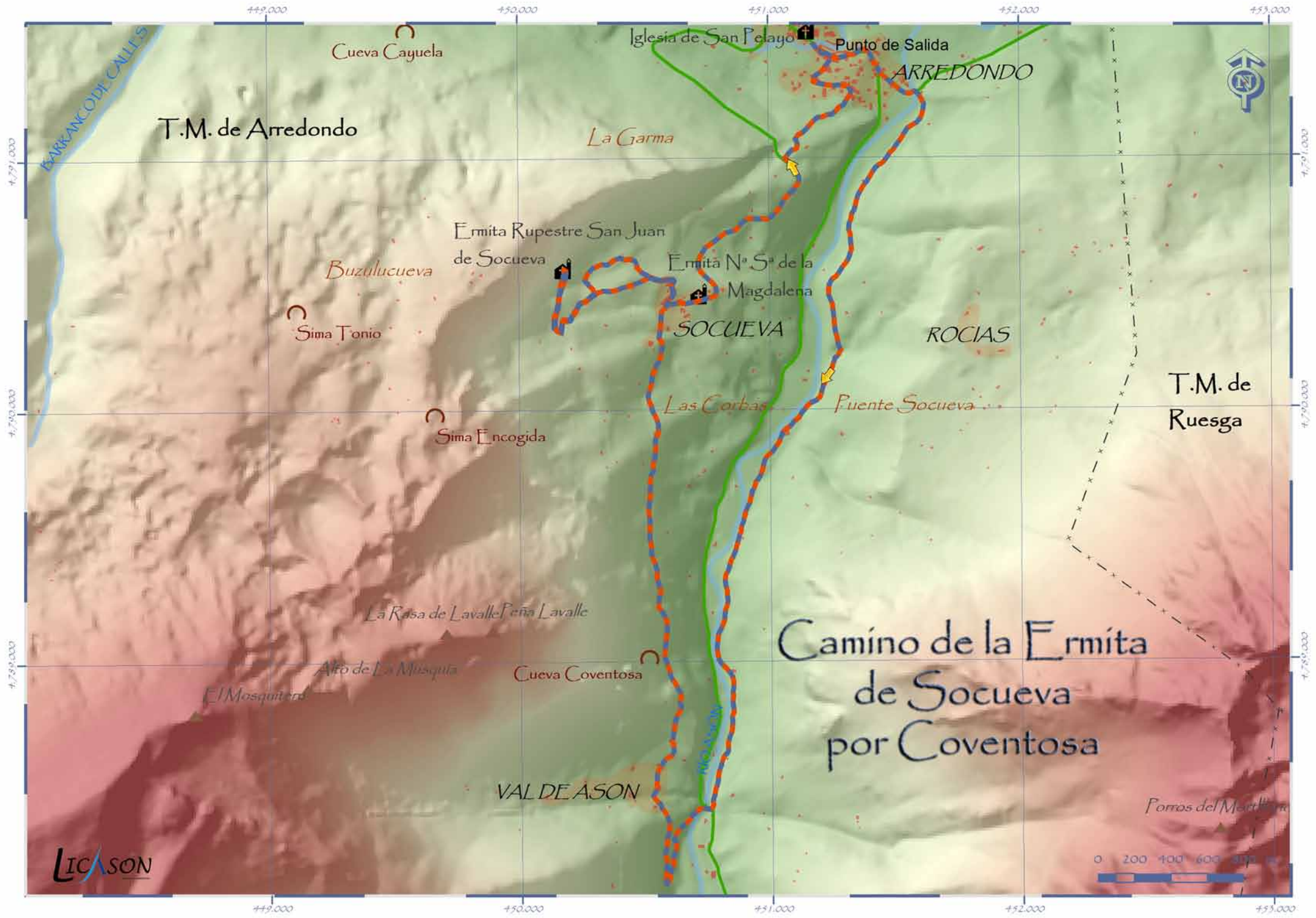
El trayecto transcurre durante aproximadamente 3 km a orillas del Río Asón, pasando por el Área Recreativa Puente de Socueva y llegando finalmente a un cruce de carretera. En dicho cruce se toma dirección Val de Asón y se asciende 1 km por asfalto hasta alcanzar el sendero que lleva a la cueva Coventosa primero y a Socueva después.

Una vez en Socueva continúa la ascensión, a través de la pista asfaltada, hasta la ermita rupestre de San Juan, señalizada con balizas. El regreso de la ermita hasta el centro de Socueva se realiza de modo circular atravesando un sendero.

Dejando la ermita de La Magdalena a la izquierda se desciende por la carretera que conecta Socueva con Arredondo. A partir de aquí y hasta el final de la ruta se siguen las marcas de color amarillo-blancas pertenecientes al PR-5 09 Camino de Peña Lavalle.

Por último se toma un desvío a la derecha, abandonando la carretera y llegando de nuevo al núcleo urbano de Arredondo a través de un sendero.



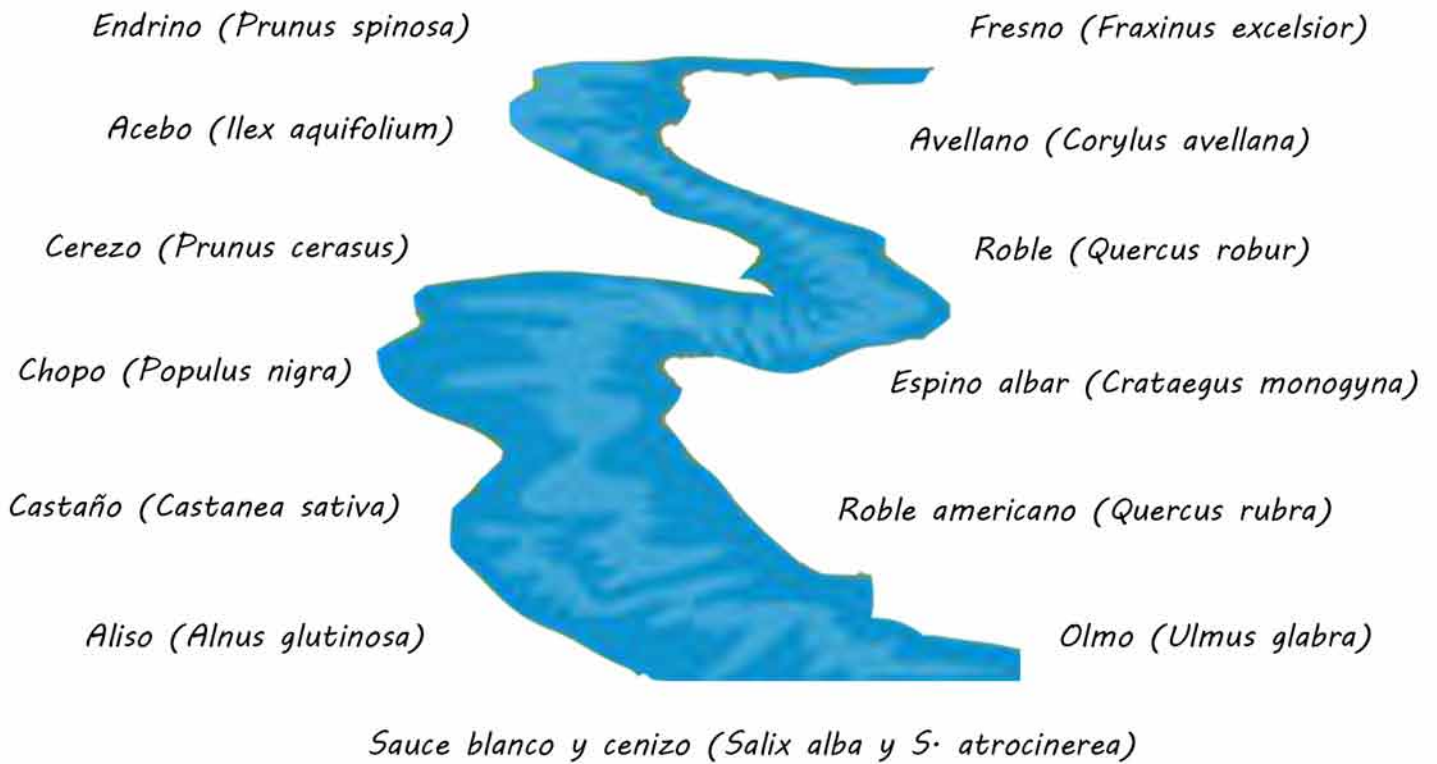


Camino de la Ermita de Socueva por Coventosa



Inventario Ambiental: Flora

Senda Fluvial Río Asón



Otras especies

- | | | |
|---------------------------------------|---|--|
| Nogal (<i>Juglans regia</i>) | Sauce llorón (<i>Salix babylonica</i>) | Laurel (<i>Laurus nobilis</i>) |
| Violetas (<i>Viola</i> sp.) | Ortiga (<i>Urtica</i> sp.) | Plátanos (<i>Platanus hispanica</i>) |
| Margaritas (<i>Bellis perennis</i>) | Aladierno (<i>Rhamnus alaternus</i>) | Haya (<i>Fagus sylvatica</i>) |
| Arce (<i>Acer</i> sp.) | Labiérnago (<i>Phyllirea latifolia</i>) | Eucalipto (<i>Eucaliptus globulus</i>) |
| | Higuera (<i>Ficus carica</i>) | Saucos (<i>Sambucus nigra</i>) |



Camino de la Ermita de Socueva por Coventosa



Inventario Ambiental: Fauna

Desmán ibérico (Galemys sp)

Erizo (Erinaceus europaeus)

Tejón (Meles meles)

Zorro (Vulpes vulpes)

Ratón (Apodemus sylvaticus)

Comadreja (Mustela nivalis)

Jabalí (Sus scrofa)

Corzo (Capreolus capreolus)



Trucha (Salmo trutta)

Lución (Anguis fragilis)

Salmón (Salmo salar)

Culebra (Natrix sp)



Lagartija roquera (Podarcis muralis)

Lagarto verde (Lacerta sp)

Mirlo acuático (Cinclus cinclus)

Lavandera (Motacilla sp)

Petirrojo (Erithacus rubecula)

Halcón peregrino (Falco peregrinus)

Martín pescador (Alcedo atthis)



Garza (Ardea cinérea)

Buitre (Gyps fulvus)

Alimoche (Neophron percnopterus)

Azor (Accipiter gentilis)





Puntos de interés durante el recorrido



*Centro Ictiológico de Arredondo
Punto de la ruta: 0,5 km*



Presa



*Área recreativa Puente de Socueva
Punto de la ruta: 2 km*



Puntos de interés durante el recorrido



*Iglesia rupestre de San Juan
Punto de la ruta: 7,5 km*



*Coventosa
Punto de la ruta: 5 km*



*Vía Ferrata de Socueva
Punto de la ruta: 7,5 km*





Puntos de interés durante el recorrido



*Ermita de la Magdalena
Punto de la ruta: 9 km*



*Iglesia de San Pelayo
Punto de la ruta: Inicio y fin*



¿Qué hacer después?



Visitar el Centro Ictiológico de Arredondo

Más información en: <http://www.cantabriarural.com/museos/centro-ictiologico-de-arredondo.html>

Realizar la Vía Ferrata de Socueva

Más información en: <http://www.ferratadesocueva.es/>

Recorrer los numerosos núcleos urbanos del municipio

Arredondo, Asón, Bustablado (El Avellanal, Alisas, Tabladillo, La Roza, La Iglesia), Rocías, Socueva y Val de Asón

Disfrutar de la gastronomía

En cualquiera de los numerosos restaurantes del municipio

Arredondo



licaltoason@gmail.com
www.licason.com