

PR-S 12

Camino de la Piluca

Ruesga

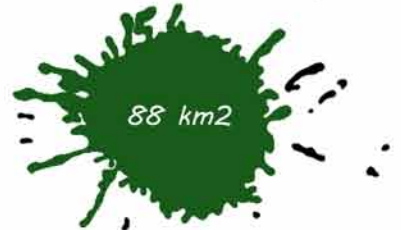


*Realizado por el Proyecto Ambiental LicAsón
perteneciente a la Mancomunidad de Municipios del Alto Asón*

Año 2015



Ruesga



El Patatal

Los Emboscados



Cofresnedo

Cuatro Valles

Sistema de la Vega

Río Asón



Río Miera

Jabalí

Liebre

Milano negro

Salmón



Corzo

Buitre

Zorro

Busardo ratonero

El poljé habitado más grande de Europa

Hoyo Masayo



Sierra del Hornijo

Sierra de Mullir

Montes del Infierno

Haya

Encina

Avellano



Aliso

Fresno

Roble

Pino

Calseca, Matienzo, Mentera-Barruelo, Ogarrío, Riva y Valle



Ficha técnica

Municipio: Ruesga

Inicio y fin: Barrio Cubillas (Matienzo)

Tipo de itinerario: Circular

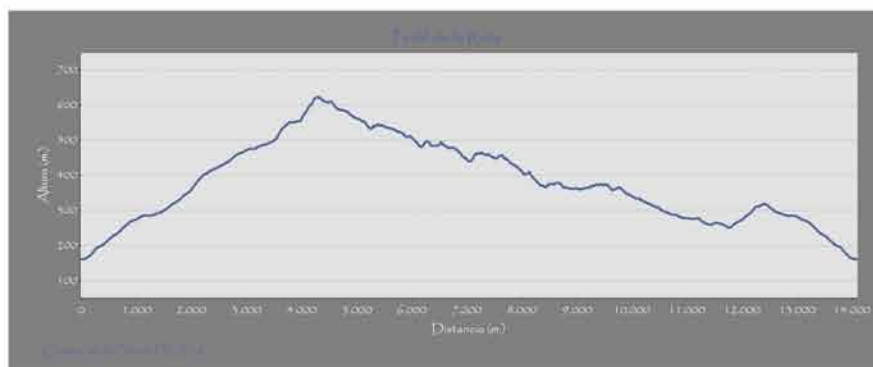
Distancia: 14 km

Duración: 5 h

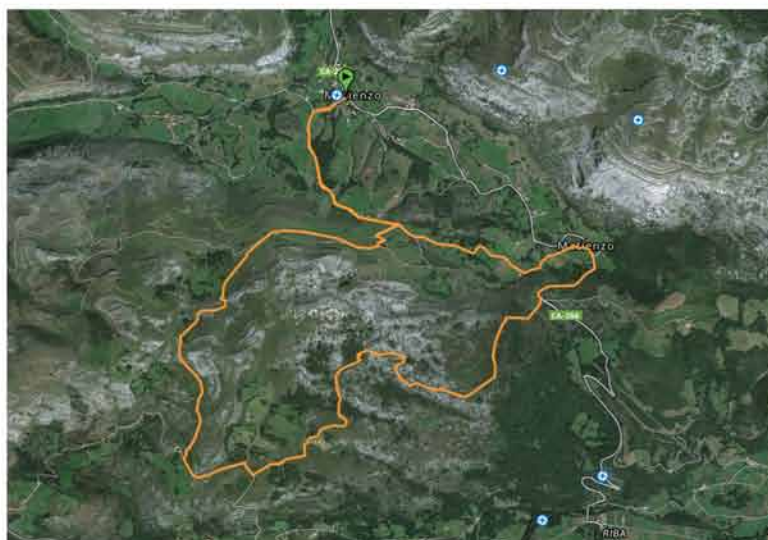
Desnivel acumulado: +620 m

Dificultad: Media

Perfil



Mapa del recorrido





Inventario Ambiental: Fauna

Erizo (*Erinaceus europaeus*)

Tejón (*Meles meles*)

Zorro (*Vulpes vulpes*)

Ratón (*Apodemus sylvaticus*)

Corzo (*Capreolus capreolus*)

Jabalí (*Sus scrofa*)



Lución (*Anguis fragilis*)

Sapo común (*Bufo bufo*)

Culebra (*Natrix sp*)



Tritón (*Triturus sp*)

Lagartija roquera (*Podarcis muralis*)

Ranita de San Antonio (*Hyla arborea*)

Lagarto verde (*Lacerta sp*)

Águila (*Aquila sp*)



Lavandera (*Motacilla sp*)

Lechuza (*Tyto alba*)

Buitre (*Gyps fulvus*)

Cuervo (*Corvus corax*)

Urraca (*Pica pica*)

Mirlo acuático (*Cinclus cinclus*)





Descripción de la ruta

La ruta comienza en el Bº Cubillas del pueblo de Matienzo, perteneciente al municipio de Ruesga finalizando en el mismo punto. Esta ruta sigue en todo momento el PR-S12, Camino de la Piluca, por lo que es fácil seguir el itinerario ya que está bien marcada mediante pintura blanca y amarilla. El municipio está incluido dentro del LIC Río Asón, LIC Río Miera y LIC Montaña Oriental.

*En la plaza de Cubillas, junto a un bar y el consultorio médico comienza la ruta Camino de la Piluca, éste asciende por un estrecho sendero rodeado de huertos y prados, se pueden observar ejemplares de robles (*Quercus robur*), avellanos (*Corylus avellana*) y fresnos (*Fraxinus excelsior*) junto con algún espino albar (*Crataegus monogyna*).*

*Salimos del sendero hacia una carretera en la que nos rodea un pequeño bosque a la izquierda con multitud de especies en los que encontramos diferentes especies de roble (*Q. rubra*, *Q. robur* y en la que pueden intuirse hibridaciones), junto con algún abedul (*Betula sp*), fresno, avellano, sauce (*Salix atrocinerea*), castaño (*Castanea sativa*) y nogal (*Juglans regia*). La ruta prosigue siguiendo las franjas pintadas, en las que hay que estar atentos para no coger el camino equivocado en los cruces que se van encontrando, la pista asfaltada sigue rodeada de prados de siega en el que ocasiones podemos encontrar ganado o algún huerto de algún vecino de la zona, en pequeños rodales, pueden observarse espinos, robles o nogales.*

Durante la marcha, se encuentra un cruce, donde las marcas del PR, indican tomar un sendero de hormigón con una pendiente pronunciada, a este cruce es por donde se volverá al final de la ruta. La ascensión se hace rodeando de una pradería en la que se ve asomar roca caliza, muy importante en esta zona, debido a las formaciones que aparecen debido a su descarbonatación formando en la mayoría de las ocasiones cuevas, dolinas, simas y torcas. Es una parada obligatoria, además de para coger aire, el paisaje sobre el valle de Matienzo y las montañas que la rodean, El Cueto, El Naso, la Sierra del Mullir, cuyo punto más alto es La Colina, El Copete y El Cotorro.

El valle de Matienzo es una formación en sí misma, un poljé que se ha ido formando a través de millones de años por los procesos cársticos, donde la roca caliza se ha disuelto por procesos erosivos del agua. Otras formaciones de la carstificación son las cuevas, en este caso se puede ver la entrada de la cueva del Comediante.





Descripción de la ruta

La vegetación que se observa en el ascenso es mayoritariamente la de poáceas, debido a la gran extensión de praderías de la zona, además existen algunos rodales con individuos de roble y avellano. Durante la travesía, al cruzar la pradería también se observan tojos, brezos y zarzas, a corta distancia pequeños rodales de robles y castaños se localizan.

Aproximadamente en los primeros 5km de recorrido se llega a la máxima altitud, a los pies de la Piluca (675m). La panorámica que se observa desde esta zona es el pueblo de Arredondo, junto con los montes de alrededor Peña Lavalle, La Rasa, El Mosquiteru, Peña Rocías y la Sierra del Mortillano.

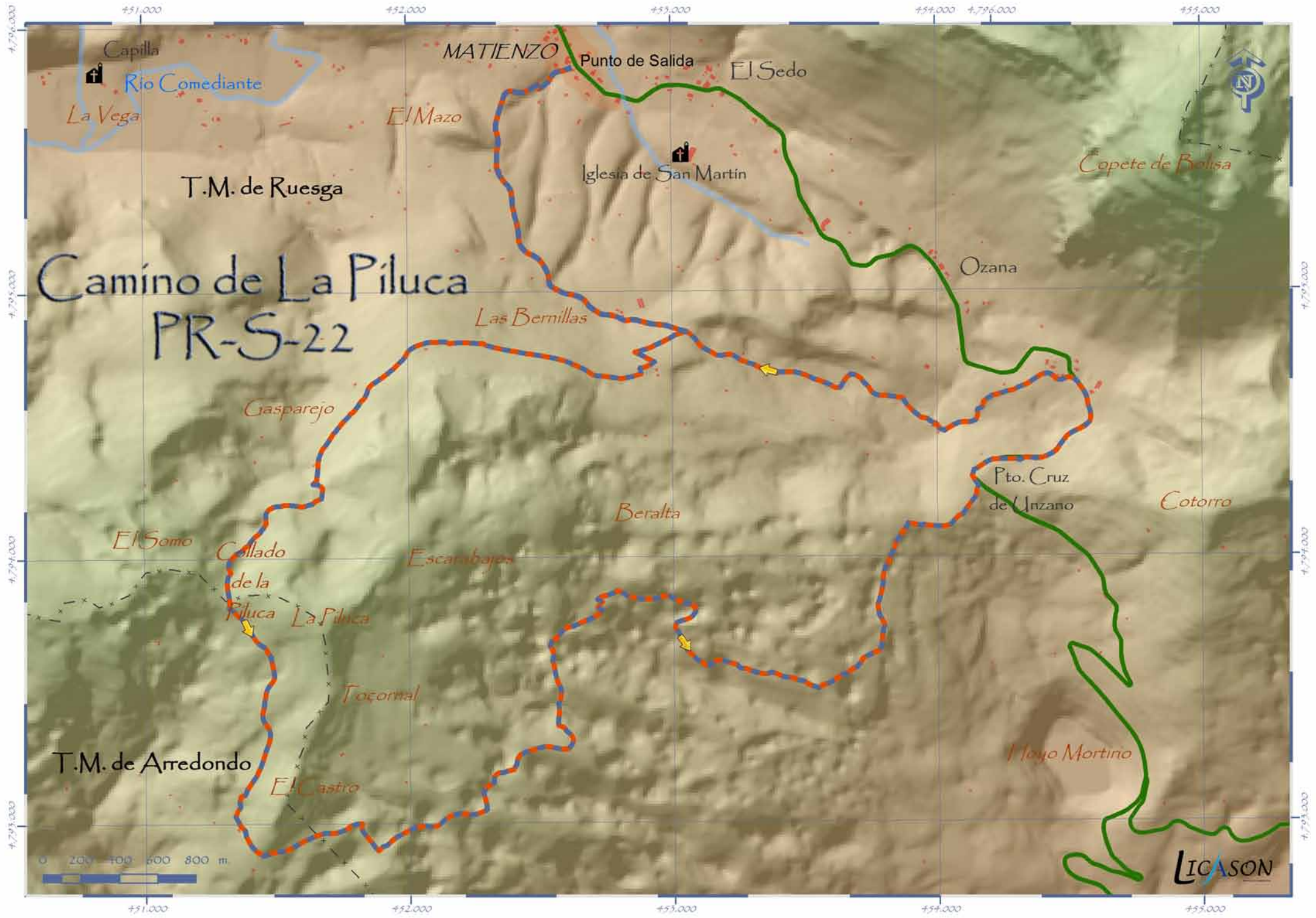
*Descendemos la pista de tierra rodeado de pradería y brezos y tojos, en donde se pueden encontrar ganado que pasta libremente. En ocasiones los endrinos (*Prunus spinosa*) y espinos albares pueden observarse en esa zona, junto especies de clima mediterráneo como la encina (*Quercus ilex*) o el madroño (*Arbutus unedo*).*

A partir de este momento son las praderías abiertas, cubiertas de un manto de tojos y brezos los que predominan, intercalándose algún individuo aislado de madroños y encinas. Entre ellos, pequeños bosquetes cierran la senda, las especies que predominan son la siempre espectacular haya, el pino y la encina, también es posible ver en las cercanías algún ejemplar de roble. En estos espacios de descanso, se puede disfrutar de la sombra y de los alrededores de gran belleza.

El valle de Ruesga se abre ante la mirada del caminante pudiendo ver las poblaciones de Riva, Ogarrío y Lastras, un tramo más sobre tojos y brezos para entrar en un bosque de repoblación de eucaliptos.

Una vez atravesado éste, llegamos a la carretera Riva - Matienzo, a la altura de la Cruz de Usaño, tomamos dirección a Matienzo, durante un tramo hay que estar atentos por la circulación de vehículos. En aproximadamente 1,5km saldremos a la derecha tomando unos senderos vecinales, en este caso la vegetación acompañante es de sauces, fresnos y robles, hasta llegar al cruce por donde comenzamos la ruta.







Puntos de interés durante el recorrido



*Barrio Cubillas de Matienzo
Inicio y fin de la ruta*



Entre el Naso y la Colina



Sierra de Mullir



Puntos de interés durante el recorrido



*Zona de pastizal y lapiaz
Punto de la ruta: 4,5 km*



*Peña Rocías - Valle del Asón - La Rasa - Peña Lavalle
Punto de la ruta: 6 km*



Valle de Ruesga





Puntos de interés durante el recorrido



*Pequeño rodal de hayas y encinas
Punto de la ruta: 8 km*



*Alto Cruz Usaño
Punto de la ruta: 10 km*

Panorámica del Valle de Ruesga



¿Qué hacer después?



Realizar la Vía Ferrata “El Risco” en Matienzo

Más información en: <http://www.aytoruesga.com/index.php/via-ferrata>

Conocer el amplio patrimonio religioso del municipio

Recorrer los numerosos pueblos del municipio

Calseca, Matienzo, Mentera-Barruelo, Ogarrío, Riva y Valle

Otros lugares de interés

*Palacios de Juan Fernández del Valle y el de Zorrilla San Martín (Valle)
Arquitectura Indiana: casa de Federico Porres del Castillo (Valle), Villa Luisa (Valle) y la casa de Zorrilla Bringas (Ogarrío)*

Disfrutar de la gastronomía del valle de Ruesga

